

## TÊN BÀI DẠY: Chủ đề 1 “ TỰ NHIÊN CHÂU Á”

Môn học: ĐỊA LÍ 8

Thời gian thực hiện: 4 tiết

### Tiết thứ hai – Bài 2 – KHÍ HẬU CHÂU Á

#### A. CÂU HỎI TÌM HIỂU BÀI:

1. Quan sát lược đồ hình 2.1 sgk, xác định các đới khí hậu thay đổi từ vùng cực Bắc đến xích đạo? Giải thích tại sao?

2. Quan sát Hình 2.1sgk, em có nhận xét gì về sự phân hoá khí hậu trong mỗi đới? Hãy chỉ một trong các đới có nhiều kiểu khí hậu và đọc tên các kiểu khí hậu thuộc các đới đó? Tại sao trong 1 đới khí hậu lại có nhiều kiểu KH như vậy?

3. Khí hậu châu Á phân hóa đa dạng được biểu hiện như thế nào? Nguyên nhân?

4. Việt Nam nằm trong đới khí hậu nào? Nêu đặc điểm về nhiệt độ, lượng mưa và độ ẩm không khí? Nêu các kiểu khí hậu ở nước ta mà em biết?

5. Quan sát lược đồ hình 2.1 kết hợp với kiến thức sgk hoàn thành bảng sau.:

Các kiểu khí hậu	Phân bố	Đặc điểm về mùa đông	Đặc điểm về mùa hạ
Các kiểu khí hậu Gió mùa			
Các kiểu khí hậu lục địa			

6. Giải thích sự khác nhau giữa kiểu khí hậu gió mùa và kiểu khí hậu lục địa? Liên hệ Việt Nam (So sánh đặc điểm khí hậu vùng ven biển và vùng nằm sâu trong nội địa)?

#### B. NỘI DUNG GHI VỎ:

##### 1. Khí hậu Châu Á phân hóa rất đa dạng

a) Khí hậu Châu Á phân hóa thành nhiều đới khác nhau .

- Gồm 5 đới khí hậu : Đới khí hậu cực và cận cực, đới khí hậu ôn đới, đới khí hậu cận nhiệt, đới khí hậu nhiệt đới, đới khí hậu xích đạo

-Nguyên nhân: Do lãnh thổ trải dài từ vòng cực Bắc đến xích đạo

b) Các đới khí hậu Châu Á thường phân hóa thành nhiều kiểu khí hậu khác nhau

- Trong mỗi đới khí hậu thường phân hóa thành nhiều kiểu (Hình 2.1 sgk)

- Nguyên nhân: + Lãnh thổ rất rộng và hình dạng khối

+ Nhiều núi và sơn nguyên cao ngăn ảnh hưởng của biển vào nội địa, trên các núi và sơn nguyên cao khí hậu còn thay đổi theo chiều cao.

## **2. Khí hậu Châu Á phổ biến là các kiểu khí hậu gió mùa và các kiểu khí hậu lục địa.**

### **a) Các kiểu khí hậu gió mùa:**

- Phân bố: Nam Á, Đông Nam Á, Đông Á.

- Đặc điểm : Có 2 mùa rõ rệt. Mùa đông lạnh và khô, mưa không đáng kể. Mùa hạ nóng ẩm và mưa nhiều

### **b) Các kiểu khí hậu lục địa:**

- Phân bố: Khu vực nội địa và Tây Nam Á

- Đặc điểm : Mùa đông : khô và lạnh, mùa hạ : khô và nóng. Lượng mưa trung bình năm thấp

### **c) Nguyên nhân của sự khác nhau:**

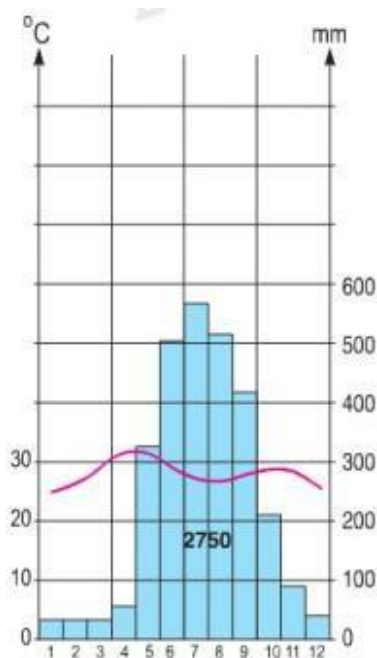
Do châu Á có kích thước rộng lớn, địa hình chia cắt phức tạp, núi và cao nguyên đồ sộ ngăn ảnh hưởng của biển...

## **C. BÀI TẬP VỀ NHÀ:**

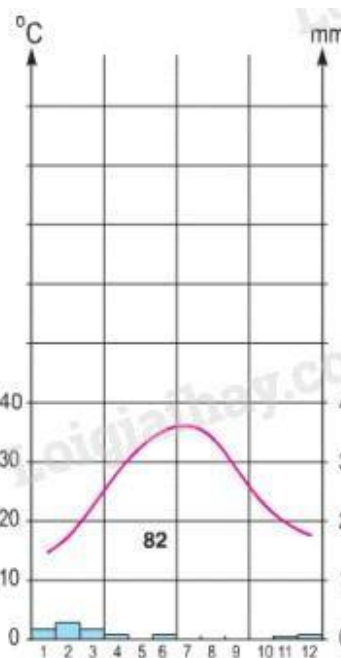
1. Dựa vào các biểu đồ nhiệt độ lượng mưa của ba địa điểm dưới đây em hãy cho biết:

- Mỗi địa điểm nằm trong kiểu khí hậu nào?

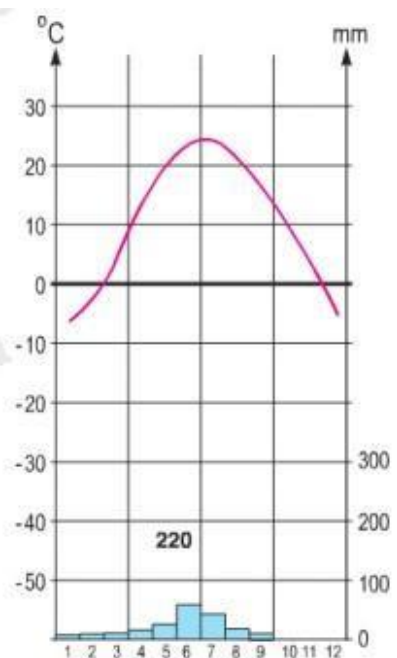
- Nêu đặc điểm về nhiệt độ và lượng mưa của mỗi địa điểm đó.



Y-an-gun  
(Mi-an-ma)



E Ri-át  
(A-rập Xê-út)



U-lan Ba-to  
(Mông Cổ)

2. Nối ý cột A với ý cột B sao cho đúng:

<b>Cột A</b>	<b>Cột B</b>
<b>1.Khí hậu gió mùa</b>	A. Mùa hạ khô và nóng
	B. Mùa đông khô, lạnh, ít mưa
	C. Mùa hạ nóng, ẩm, mưa nhiều
<b>2.Khí hậu lục địa</b>	D. Mùa đông khô, lạnh
	E. Phân bố ở vùng nội địa và khu vực Tây Nam Á
	F. Phân bố ở Đông Á, Đông Nam Á, Nam Á

3.Nghiên cứu nội dung bài 3- SỐNG NGÔI VÀ CẢNH QUAN CHÂU Á.

(Dựa vào kênh chữ và hình SGK để trả lời các câu hỏi trong bài)